

FRANKRIJK OP DE FIETS EN WANDELBEURS 2-4 MAART 2018



INDEX

PROVENCE-ALPES-CÔTE D'AZUR

| | |
|---|----|
| Provence-Alpes-Côte d'Azur | 3 |
| Campasun..... | 4 |
| Campings van de Côte d'Azur | 5 |
| Hyères Côte d'Azur | 6 |
| Hautes-Alpes | 7 |
| Serre – Chevalier – Briançon | 8 |
| Ubaye..... | 9 |
| Alpes de Hautes Provence | 10 |
| Vélo Loisir Provence | 11 |
| Vaucluse | 12 |
| Hôtel les Lavandins-Provence Ventoux..... | 13 |
| Pétanque - OBUT | 14 |

HEEL FRANKRIJK

| | |
|--|----|
| Corsica / Corsica Ferries / Air Corsica | 15 |
| Auvergne-Rhône-Alpes / Ardèche | 17 |
| Bourgogne-Franche-Comté Rondtrekken..... | 19 |
| Fietsen in de Champagne – VVV Lac du Der..... | 20 |
| Fietsen in de Champagne – La Marne | 21 |
| Maasfietsroute – Haute-Marne..... | 22 |
| Maasfietsroute – Franse Maastreek Lorraine | 23 |
| Maasfietsroute – Franse Maastreek | 24 |
| Fietsen langs de Moezel | 25 |
| La Vélodyssée / Le Canal des deux Mers à vélo / Le Tour de Gironde à vélo / La Flow Vélo | 26 |
| La Vallée du Loir | 28 |
| Vendée Toerisme / Aankomst Les Sables d'Olonne / La Tranche sur Mer / Campings Vendée | 29 |
| La Sarthe per fiets in Pays de la Loire | 31 |
| Anjou – Loirestreek (Fiets & Camping)..... | 32 |
| Pays de la Loire– La Loire à Vélo Fietsroute – La Vélodyssée – La Vélo Francette | 33 |
| Natustar..... | 35 |
| Fietsen in Normandië | 36 |
| Bretagne | 37 |
| Franse Fietsfederatie | 38 |

Provence-Alpes-Côte d'Azur

Provence-Alpes-Côte d'Azur: drie keer raak!

Provence-Alpes-Côte d'Azur
TOURISME



Deze heerlijke Franse regio biedt de wereld drie top bestemmingen: het charmante landschap van de Provence, de aangename zuidelijke Alpen en de zonnige stranden van de Côte d'Azur. Welk gebied je ook kiest, je kunt er altijd uitgebreid wandelen, fietsen en mountainbiken in een schitterende omgeving. Of je nou zin hebt in een ontspannen tochtje of juist een echt sportieve prestatie wilt leveren!


Interessant voor de vakantieagenda?



- de ViaRhôna: de imposante fietsroute van 815 km tussen de Alpen en de stranden van de Camargue, deels over voie vertes (zonder gemotoriseerd verkeer).
- de Luberon en de Verdon: ideale gebieden in de Provence om te voet of per fiets te ontdekken.
- de beroemde beklimming van de Mont Ventoux, de berg die zo karakteristiek uittorent boven de wijngaarden van de Côtes du Rhône en de lavendelvelden van het Pays de Sault.
- twee andere mythische cols uit de Tour de France: de Galibier en de Izoard.
- de GR5 dwars door het massief van de Mercantour tot aan de mediterrane kust: het einde voor wandelaars die een mooie tocht willen maken.
- speciaal voor mountainbikers: de ruige, rode wereld van het massief van Estérel met z'n uitgezette routes.

Voor meer informatie

- www.tourismepaca.fr / www.hautes-alpes.net / www.tourisme-alpes-haute-provence.com / www.cotedazur-tourisme.com
- www.facebook.com/tourismepaca/
- www.twitter.com/Tourisme_PACA / #provence #purealpes #cotedazurFrance
- www.youtube.com/watch?time_continue=5&v=z7-VEyOHg1w



Campasun

Campasun Camping – Provence Côte d'Azur



De 5 gezinscampings met een menselijk maat van Campasun liggen op de mooiste plekken in de zonnigste regio van Frankrijk. Een prima uitvalsbasis om de regionale parken Gorges du Verdon en de Luberon te ontdekken of te genieten aan de stranden van Côte d'Azur. Bij een verblijf op een Campasun camping weet je zeker dat:

- Je hartelijk ontvangen wordt
- Je op een schone camping verblijft
- Er diverse faciliteiten van goede kwaliteit voorhanden zijn, zoals waterparken, jacuzzi's, sport-speelterrinen
- Je op de mooiste plekken vertoeft

Welkom in Sanary sur Mer, Bandol, Aiguines, St Aygulf en Lourmarin



Voor meer informatie

- www.campasun.eu

Campings van de Côte d'Azur

Overall mooie campings in Provence-Alpes-Côte d'Azur



In het Frans worden campings heel mooi aangeduid als 'l'hôtellerie de plein air' oftewel als openluchthotels. Om ervoor te zorgen dat de kwaliteit van deze 'hotels' op het hoogste niveau is en blijft, is in de regio PACA de Fédération Régionale de l'Hôtellerie de Plein Air actief.

Meer dan 450 kampeerbedrijven zijn lid van deze federatie, zowel in de kustgebieden als in de binnenlanden en de bergen. De meeste adressen bieden een uitgebreid pakket aan activiteiten, van mountainbiken en wandelen tot zwemmen en lekker nietsdoen.

En er zitten altijd campings tussen die perfect passen bij wat je zoekt: met weinig of veel sterren, puur natuur of grote luxe, met of zonder amusement voor kinderen, wel of geen zwembad, voor een huurtent of een huisje, etcetera.

Gezien de verschillende karakters van de zes departementen die onder deze regio vallen, is Provence-Alpes-Côte d'Azur een wereld waarop je niet snel uitgekeken raakt. Probeer het de komende jaren gerust uit!



Voor meer informatie

- www.campings-sudprovence.com/nl/

Hyères Côte d'Azur

Hyères: de tuin van de Côte d'Azur



Hyères is een van de oudste badplaatsen langs de Middellandse Zee. Dankzij zijn heerlijke klimaat was de stad vroeger al geliefd bij mensen uit heel Europa, met name als overwinterbestemming tussen de bloeiende sinaasappelbomen.

Het is nog altijd een stad met vele gezichten, niet in de laatste plaats door het schiereiland Giens met z'n verschillende wijpjes en buurten, de oude zoutpannen waar nu bijzondere vogels leven, de traditionele vissershaventjes en de fantastische wandelpaden langs kreekjes en uitzichtpunten.

En dan is er ook nog de eilandengroep Les Îles d'Or, midden in het nationale park Port-Cros met zijn beschermde natuur en glasheldere water. Met heerlijke wandel- en fietsmogelijkheden op het mooie Porquerolles, wandel- en duikmogelijkheden op Port-Cros en een al 80 jaar oud naturistisch centrum op het eiland le Levant.

Het 'typischste' wat je kunt doen in Hyères? Een glas rosé proeven op de Place Massillon of lekker fruits de mer eten met zicht op de eilanden...

Op de agenda van Hyères in 2018:

- van 5 tot 9 april ligt het historische fregat Hermione in de haven van Toulon
- op 1 juni: opening van de Fondation Carmignac (moderne kunst) op het eiland Porquerolles
- van 22 tot 29 april de 50e World Cup Series zeilen
- van 26 tot 30 april: het internationale Festival de Mode, Photographie et Accessoires de Mode
- van 28 juni tot 1 juli: het internationale Festival Architecture d'Intérieur in Toulon
- van 29 juni tot 1 juli: het internationale Festival Design d'Objet



Voor meer informatie

- www.hyeres-tourisme.com
- www.facebook.com/hyeres-tourisme/
www.facebook.com/porquerolles/
- www.twitter.com/hyeres-tourisme
- **Hyères en été** : www.youtube.com/watch?v=pMoFME4BCJY
- **Hyères en hiver** : www.youtube.com/watch?v=X943OI_GP4k

Hautes-Alpes

Hautes-Alpes Toerisme: een pure belevenis in alle seizoenen



De Hautes-Alpes is een gebied om levenslang verliefd op te blijven. Of je er nu in de winter komt om te profiteren van de 27 skioorden, of in de andere seizoenen om te genieten van de kleurrijke natuur, geschiedenis en cultuur.

Een paar hoogtepunten? Het meer van Serre-Ponçon, de bouwwerken van Vauban in Briançon en Mont-Dauphin (Unesco-werelderfgoederen) en de drie natuurparken: van Les Écrins, Queyras en les Baronnies Provençales. En niet te vergeten de drie - zeer letterlijke - natuurlijke hoogtepunten boven in het berggebied: Vallouise, La Meije en Valgaudemar.

Langs de historische Route Napoléon en de Route des Grandes Alpes ligt een schatkamer vol volkskunst, tradities, sportevenementen en culturele festivals te wachten op de nieuwsgierige toerist, met soms klinkende namen als de Tour de France en de Rally van Monte-Carlo. Op andere momenten zijn het juist de stilte en de geuren van de natuur die mensen levenslang blijven boeien in deze bijzondere wereld tussen Alpen en Middellandse Zee.



Voor meer informatie

- www.hautes-alpes.net
- www.facebook.com/hautes.alpes.tourisme/
- www.twitter.com/myhautesalpes



Serre – Chevalier – Briançon

De Vallei van Serre-Chevalier: ook als het er groen is!



Het is een geliefd wintersportgebied, de vallei van Serre-Chevalier aan de rand van het nationale park Les Ecrins en midden in de ruige streek Oisans. Maar ook de rest van het jaar vormt deze vallei met Briançon - een stad vol kunst en geschiedenis - een heerlijke bestemming in de Hautes Alpes.



Fietswalhalla: met voor mountainbikers meer dan 500 km routes, een Bike park met 9 pistes (meer dan 28 km afdalingen), 9 Enduro-trajecten en 9 X-country routes. En voor wegfietsers beruchte cols uit de Tour de France: de Galibier, de Lautaret en de Izoard.

Avontuur troef: Dit hooggebergte is de ideale bestemming voor wandel- en klimtochten.

Woest watergebied: dankzij meerdere rivieren zijn hier alle wildwatersporten mogelijk, zoals op de Guisane die door alle dorpen in Serre-Chevalier loopt.

Cultuurparadijs: De versterkingen van Vauban in Briançon staan op de Unesco-Werelderfgoedlijst en zijn onder leiding van een gids te ontdekken, net als de typische alpiene architectuur in de dertien dorpen en gehuchten in de vallei van Serre-Chevalier.



Nieuws uit de vallei van Serre-Chevalier

- Zomeraanbieding vanaf 108€ pppw (obv een 4p-studio), met 7 nachten logies en 2 activiteiten naar keuze: wandelen, mountainbiken, watersporten, spabezoek, kuurbehandelingen, mountain karten of bezoek bezienswaardigheden.
- formule 'Séjour Gravity' vanaf 229€ pppw (obv een 4p-studio) met 7 nachten logies en een volledige verzorgde afdaling in een 'bike park' + een halve dag Col du Galibier + mountain kart.

Voor meer informatie

- www.serre-chevalier.com
- www.facebook.com/SerreChevalierFR/
- www.twitter.com/SerreChe_FR
- www.youtube.com/watch?v=Yo8GOe53wOw
- www.youtube.com/watch?v=O0T54FKzqZI

Ubaye

De mythische rivier Ubaye: een uitdaging voor watersporters en fietsers

UBAYE
TOURISME

Een van de bijzonderste rivieren in de Franse Alpen is de 80 kilometer lange Ubaye. Deze ongerepte en mysterieuze woeste waterstroom wordt gerekend tot de mooiste van Europa. En hij biedt de watersporter een tiental uitdagende trajecten van categorie II ('goed te doen') tot en met categorie VI ('onmogelijk te bedwingen')!

Ook fietsers met bewijsdrang kunnen zich hier uitleven: de vallei van de Ubaye kent zeven hoge cols - zoals de Allos en de Bonette - op de hoogste weg van Europa. Tientallen beroemde Tour-renners hebben zich er al op stukgebeten, zoals Poulidor, Eddy Merckx en - in 2008 - Stefan Schumacher.

Natuurlijk kun je hier ook heel verstandig een rustig tochtje plannen, en lekker genieten van de uitzichten en de zonschijn.



Maar ook mountainbikers zullen wel kiezen voor een adrenalinekick. En hoe! Vanaf meer dan 2.000 meter hoogte kunnen ze 500m afdalen op een piste waar alle grote Europese namen zich ook al hebben geamuseerd: het skioord van Pra Loup verandert na de winter in een ATB-park zonder weerga. Voor alle niveaus.



Voor wandelaars is het nationale park van Mercantour, aan de oevers van het meer van Serre-Ponçon, een droom met bergtoppen van meer dan 3.000 meter, ijzige meren en een ongerepte, rijke fauna. En: de zon schijnt hier meer dan driehonderd dagen per jaar.



Voor meer informatie

- www.ubaye.com
- www.twitter.com/Ubaye_Vallee
- www.youtube.com/user/UbayeTV
- www.facebook.com/vallee.ubaye/

Alpes de Hautes Provence

Les Alpes de Hautes Provence: een pure en schone natuur



Midden in de regio Provence-Alpes-Côte d'Azur biedt het alpengebied van de Haute-Provence een interessante mix van het berg- en het mediterrane klimaat. Met als resultaat een verrassende biodiversiteit. Zo groeien er in het zuiden - in de natuurparken van de Luberon en de Verdon - lavendel en olijfbomen, terwijl in het noorden het hooggebergte domineert met imposante rotsvalleien en ijskoude bergmeren. Maar ook met zon: 300 dagen per jaar kan hier onder stralende omstandigheden worden gewandeld en gefietst, of je nou een echte sportfan bent of gewoon een relaxte toerist. Ook voor paardrijfhebbers, luchtporters en watersportfans is dit een fantastisch gebied.

Want hier adem je de schoonste lucht van Europa in, en bestaat er nauwelijks geluidsoverlast. Als je het gekets van het petanquespel tenminste kunt waarderen... In plaats van stress is hier de siësta de baas. En files, daar doen we niet aan, in tegenstelling tot fijne terrasjes op dorpspleinen: die vind je hier wel in overvloed.

In onze dorpjes geen grootse bouwwerken, maar onze natuur kent imposante verrassingen, zoals het geologische wonder 'Het Velodroom van Esclangon'.



Voor meer informatie

- www.tourisme-alpes-haute-provence.com

Vélo Loisir Provence

Zorgeloze fietsvakanties met Vélo Loisir Provence



Vélo Loisir Provence is een vereniging die zich al meer dan twintig jaar inzet voor het ontwikkelen en promoten van het fietstoerisme in de regionale natuurparken van de Luberon en de Verdon.

En dat betekent dat je inmiddels kunt genieten van meer dan 1.500 kilometer bewegwijzerde rustige routes in de Alpes de Haute-Provence, de Vaucluse en de Var!

In dit gebied is een netwerk ontstaan van 200 toeristische professionals die zich hebben gespecialiseerd in het wensenpakket van de fietsende vakantieganger. Deze hoteliers en fietsbedrijven kunnen helpen met het transport van fietsen, hebben goede fietsbergingen voor de nacht en snappen precies waar je 's avonds behoefte aan hebt na een dag op de pedalen!

Je herkent hun adressen aan het logo 'Accueil Vélo'. Hier kun je dus gerust aankloppen voor een goede stalling, fietsonderhoud, reparatiediensten, lunchpakketten, fiets- en bagagetransport.



Je herkent hun adressen aan het logo 'Accueil Vélo'. Hier kun je dus gerust aankloppen voor een goede stalling, fietsonderhoud, reparatiediensten, lunchpakketten, fiets- en bagagetransport.



Voor meer informatie

- www.veloloisirprovence.com
- www.facebook.com/veloloisirprovence
- www.pinterest.fr/veloprovence/
- **App** : www.veloloisirprovence.com/fr/provence/page/application-mobile-velo-loisir-provence

Vaucluse

Naar de Vaucluse voor de natuur, maar ook voor de rijke geschiedenis



De Vaucluse heeft het allemaal. Niet alleen prachtige landschappen - van het natuurpark van de Luberon tot aan de bijzondere bergtoppen Les Dentelles de Montmirail - , maar ook een boeiende historie. Kom alle verhalen over de 'enclave van de papen' in het graafschap Venaissin maar eens ontdekken.



Voor de aller sportiefsten is er de Mont Ventoux, maar de Vaucluse heeft voor alle gewone actievelingen tal van gewone boerenweggetjes waarover je als kind of volwassene op de fiets urenlang kan ronddwalen. Het departement telt niet minder dan veertig bewegwijzerde routes, vier 'voies vertes' - zonder gemotoriseerd verkeer - en voor mountainbikers is er een grote doorsteek, oftewel une Grande Traversée.

Het netwerk 'Accueil Vélo' telt bijna 400 professionele bedrijven (hotels, chambres d'hôtes, campings, wijnbedrijven, restaurants, fietsverhuurbedrijven) waar het welzijn en de wensen van de fietser voorop staat.

Tips uit de Vaucluse

* Met de gewone of de elektrische fiets door de mooiste wijngebieden: ontdek editie 2018 van de Côtes du Rhône à Vélo. Het nieuwe roadbook verschijnt binnenkort en staat bol van de handige adressen.

* Ook voor E-bikes: de Grande Traversée de Vaucluse kent nu ook een speciaal traject voor de elektrische fiets!



Voor meer informatie

- www.provenceguide.com / www.provence-cycling.co.uk
- www.facebook.com/VeloProvenceRhôneVentoux/
- www.instagram.com/provence_rhone_ventoux/
- www.youtube.com/watch?v=ecN6jNugBBg

Hôtel les Lavandins-Provence Ventoux

Hotel-restaurant Les Lavandins**, in het hart van de Lubéron

Les Lavandins Hôtel ** Restaurant Als je 'gewoon' een lekker plekje zoekt in de Luberon, dan is dit tweesterrenhotel een perfecte keuze. Want hier is de ambitie simpelweg om het je naar de zin te maken. Of je nu een van de 33 comfortabele hotelkamers wilt huren, of een van de beschikbare appartementen (die geschikt zijn voor maximaal 6 personen).

Wat minder gewoon is, is de uitgebreide hulp die Les Lavandins zijn gasten biedt bij het organiseren van leuke uitstapjes en sportieve activiteiten. Het hotel heeft in de directe omgeving tal van betrouwbare contacten die je op weg helpen wanneer je zin hebt om te fietsen, wandelen, parapenten, klimmen, paardrijden, kanoën, sterrenkijken of wat dan ook. Zelf beschikt Les Lavandins over een verwarmd zwembad, een volleybalveld, huurfietsen, pingpongtafels en een boulodrome om lekker te kunnen petanquen.



Les Lavandins ligt niet ver van sterrenwacht Le Sirene en van het gebied dat Le Colorado Provençal wordt genoemd, ten zuiden van de mythische Mont Ventoux. Dit is een bijzonder kleurrijk landschap, waar vroeger ijzer en oker werd gewonnen. Ook de interessante oud-romaanse plaatsen als Orange en Vaison-la-Romaine zijn niet ver weg.

En aan het eind van de dag wacht de uitstekende keukenploeg van Les Lavandins je altijd weer op met een heerlijke maaltijd, gemaakt met verse, regionale specialiteiten. Een echte aanrader, dit adres!

Voor meer informatie

- www.leslavandins.com

Pétanque - OBUT



Al meer dan 60 jaar lang worden alle Obut petanque-ballen gefabriceerd op eenzelfde productielocatie in Saint-Bonnet-le-Château in de Loire.

Om voortdurend aan de behoeften van spelers, beroeps of amateurs, te kunnen voldoen, investeren wij onophoudelijk in onderzoek en ontwikkeling, zowel op het gebied van ontwerp als van fabricatiemiddelen of van de feitelijke samenstelling van de bal. Het is dan ook zeer bevredigend voor het Obut team om te zien dat haar productie over de hele wereld wordt geëxporteerd.

Test de bal zelf op de Fiets&Wandelbeurs!

Voor meer informatie

- www.obut.com
- www.facebook.com/ObutCompetition
- www.twitter.com/ObutOfficiel
- www.youtube.com/channel/UCjNF1bEoipGrHJppjEbL8ww/feed

Corsica / Corsica Ferries / Air Corsica

Voor wie niet als een berg opziet tegen een berg: Corsica



Het Frans is een lyrische taal en zeker als het gaat om het beschrijven van Corsica weten de Fransen hun woorden te vinden, met als bekendste koosnaam 'île de Beauté' oftewel het eiland van de schoonheid. Maar fietsers zijn gewaarschuwd, want een andere bijnaam is 'la Montagne dans la Méditerranée': fietsen op Corsica betekent dat je van klimmen moet houden!

De hoogste top is 2706 meter. Ook waait het vrijwel altijd. Goed trainen van te voren is dus verstandig.

Maar dan valt er ook veel te genieten. Voor zowel Haute Corse als Corse-du-Sud geldt dat de westkant van het eiland het spectaculairst is. De wegen zijn er echt steil en bochtig, en de kustlijn is er grillig met idyllische baaien en kleine vissersplaatsjes. In het binnenland vind je bergen, wouden, afgelegen dorpjes, diepe gorges, rivieren en beken. En pas op: overal lopen varkens en koeien los rond.

Suggesties voor mooie routes? Kijk op <http://nl.france.fr/nl/infosredac/fietsen-op-corsica>



Corsica Air vliegt vanaf het Belgische Charleroi



Voor het tweede achtereenvolgende jaar heeft de Corsica-specialist Air Corsica gekozen voor luchthaven Bruxelles Sud Charleroi om rechtstreekse vluchten op Ajaccio en Bastia te verzorgen. Het huidige vliegschema loopt van eind maart tot begin januari 2019 en telt wekelijks twee tot vijf vluchten naar beide bestemmingen.

Een grote troef is dat de tickets altijd 'all-inclusive' zijn: bij een enkele reis - vanaf 39 euro - zijn 23 kilo ruimbagage, 12 kilo handbagage, online inchecken en aan boord een snack en drankje inbegrepen. Geen vervelende verrassingen dus met Air Corsica!

Gekochte tickets zijn niet annuleerbaar maar wel zonder extra kosten om te ruilen tegen tickets in dezelfde prijsklasse (of met bijbetaling tegen tickets in een hogere prijsgroep).

Air Corsica biedt ook de mogelijkheid aan uw grote, sportieve bagage te vervoeren zoals fietsen, golftassen, wandelstokken en duikmateriaal.

Nu ook rechtstreekse vluchten op Calvi

Van 3 juli tot 28 augustus vliegt Air Corsica iedere dinsdag vanaf Bruxelles Sud Charleroi naar Calvi.

Met Corsica Ferries de zee op



Het hele jaar door kan je met Corsica Ferries de oversteek maken naar dat heerlijke eiland in de Middellandse Zee, met of zonder de eigen auto, motor of fiets. De veerboten vertrekken vanaf de Franse steden Toulon en Nice en vanuit de Italiaanse havens van Savona, Livorno en - alleen in het hoogseizoen - Piombino. In de zomermaanden betekent dat per dag soms wel dertig vaarten: Corsica is een gastvrij eiland!

Aan boord van de schepen van Corsica Ferries zijn afhankelijk van de grootte een of meerdere bars en restaurants beschikbaar. De grotere schepen hebben meer dan 500 comfortabele hutten zodat een nachtelijke overtocht niet voelt als 'vermoeiend gereis' maar als een heerlijk ontspannend onderdeel van je vakantie. Voor wie op Corsica wil gaan wandelen met zijn of haar hond, is het ongetwijfeld prettig om te weten dat dit soort huisdieren welkom zijn aan boord.

En wie een bezoek aan Corsica wil combineren met een uitstapje naar Sardinië kan gebruikmaken van de speciale snelle (37 knopen) veerboten van Corsica Ferries.

Voor meer informatie

- www.visit-corsica.com/dut / www.corsicaferries.com / www.aircorsica.com
- www.facebook.com/VisitCorsica?fref=ts / www.facebook.com/aircorsica/

Auvergne-Rhône-Alpes / Ardèche

De ViaRhôna: een - bijna - volwassen Europese fietsroute



Van het Alpenlandschap naar de stranden van de Camargue: de magistrale fietsroute ViaRhôna loopt een groot deel van zijn 815 kilometer vlak langs de Rhône. En dat betekent dat fietsers onderweg kunnen genieten van uitzonderlijke mooie landschappen, soms gedomineerd door besneeuwde toppen, soms door zonovergoten lavendelvelden en olijfgaarden. Ook de gastronomie en de wijncultuur maken dit gebied erg aantrekkelijk voor de sportieve fietser!

Een deel van de route is 'voie verte' zonder autoverkeer, de rest gaat over rustige B-wegen. En de ViaRhôna biedt meerdere variatiemogelijkheden met andere, kleinere fietsroutes.

In 2020 moet de ViaRhôna helemaal klaar zijn. Ondertussen is hij al onderdeel van het grote Europese fietsnetwerk (als deel van de EuroVelo17) en dat betekent dat fietsers ook kunnen starten bij de bron van de Rhône in Zwitserland. Die complete tocht langs de rivier, die gesplitst in de Middellandse Zee uitmondt bij zowel Port Saint-Louis als Sète, is 1.115 kilometer lang.



Feest voor echte actievelingen: de ViaRhôna

Op de fiets van Lyon naar Avignon: dat is je 291 kilometer lang vergapen aan gallo-romaanse cultuur, de mooiste rivierlandschappen, historische steden en indrukwekkende wijngaarden. Met 's avonds op je bordje de heerlijkheden uit een van de meest culinaire streken van Frankrijk!

www.viarhona.com/troncons/lyon-valence / www.viarhona.com/troncons/valence-avignon / www.viarhona.com/idees-parcours/sejours-vacances

L'Ardèche à vélo: een natuurlijke keuze!

ARDÈCHE BE AMAZED Zalige slingerweggetjes tussen wijngaarden, lavendelvelden, eikenbomen en kastanjabossen: fietsen in de Ardèche is natuurlijk genieten op vierhonderd kilometer bewegwijzerde routes. Op eigen gelegenheid, via een uitgezette route of tijdens een evenement zoals:

- **L'Archédoise**, het grootste cyclo-evenement van Europe met meer dan 15.000 deelnemers, tussen 20 en 23 juni 2018 vanuit St-Félicien
- **De ViaRhôna** - Eurovélo 17 - verbindt het meer van Genève met de Middellandse Zee via een route langs de Rhône. Het traject door de Ardèche is 93 km lang, met vier verschillende stukken en de mogelijkheid om via de DolceVia aan te haken.
- **La Dolce Via**: een nauwelijks stijgend oud spoortracé is nu een voie verte van 75 km (en binnenkort 93 km).

- **La Grande Traversée**, per mountainbike, vraagt om flinke spierbundels. Want het positieve hoogteverschil is 5.569 meter en het negatieve 4.000. Maar daar heb je dan wel 315 km de tijd voor, van Annonay naar Bourg-Saint-Andéol met onderweg Les Vans en de gorges van de Ardèche!
- Nog een oude spoorweg: de **Voie douce de la Payre**. In de loop van 2018 verbindt dit traject van twintig kilometer de ViaRhôna met Privas.

Ook in de Ardèche verwijst het logo '**Accueil Vélo**' naar de beste adressen voor de fietser als het gaat om slapen, goed eten, fiets- en e-bikeverhuur en reparatieservices.

La Dolce Via in de Ardèche

Een van de fijnste fietspaden van Frankrijk, die het spoor volgt van de vroegere spoorweg tussen Lamastre en Cheylard en vervolgens langs de rivier de Eyrieux gaat. Het landschap langs de Dolce Via is adembenemend, het dalen en stijgen valt reuze mee: dit is een tocht voor iedere toerist. En anders kan je tussen Tournon et Lamastre een stuk afsnijden door de stoomtrein te nemen!

- de passage van de Tour de France op 21 juli, door de gorges van de Ardèche
- de Ardéchoise van 20 tot 23 juni met sportieve parcours voor iedereen
- de Tour Cycliste Féminin International van de Ardèche in september 2018 (vorig jaar won onze Paulina Rooijackers hier de slotrit)



Voor meer informatie

- www.en.viarhona.com / www.ardeche-by-bike.com
- www.facebook.com/ardeche.saga?ref=ts
- www.twitter.com/ArdecheGuide
- www.viarhona.tv / www.ardeche-tv.fr/L-Ardeche-a-velo

Bourgogne-Franche-Comté

Rondtrekken

De regio Bourgogne-Franche-Comté brengt iedereen in beweging



De noordoostelijk regio Bourgogne-Franche-Comté kent een paar grootstedelijke agglomeraties maar is verder een mozaïek van uitgestrekte natuurgebieden met een groot netwerk aan kleine wegen en paden. Perfect voor iedereen die tijdens zijn vakantie graag wandelt, fietst of op een paard klimt!

Fietsliefhebbers kunnen terecht op *voies vertes* (zonder gemotoriseerd verkeer), bewegwijzerde *véloroutes* en fijne vlakke jaagpaden langs waterwegen. De EuroVelo 6 gaat door deze regio, en dat betekent meer dan 600 km fietsplezier van oost naar west. Ook loopt hier de Tour de Bourgogne à Vélo®, een uniek web van 800 km al dan niet autovrije fietspaden. En de Véloroute 50 brengt je door deze regio van noord naar zuid.

Mountainbikers zijn van harte welkom om de berggebieden van de Jura en de Morvan te doorkruisen. En in de Vogezen biedt de bergtop La Planche des Belles Filles een fikse klim voor liefhebbers van het stijgende genre.

Wandelaars kunnen kiezen uit duizenden kilometers van uitgezette routes waarvan sommige met internationale faam, zoals de Grande Traversée (de grote doorsteek) van de Jura, de Echappée Jurassienne, de ronde van de Morvan via de grote meren, de Via Salina en de ronde over het plateau van de Mille Etangs (de duizend meren).

Voor wie wil lopen met een spiritueel doel: dit gebied wordt door meerdere wegen richting Santiago de Compostella doorkruist en ook loopt hier de Via Francigena, de oude pelgrimsroute van het Britse Canterbury naar Rome.

Nieuws uit Bourgogne-Franche-Comté

- Er is een nieuwe brochure over de EuroVélo6 verschenen
- Net geopend: de autovrije voie verte van het Pays de la Bresse in de Bourgogne
- In het regionale natuurpark van de Morvan zijn de 19 fietsrondritten (van 14 tot 50 kilometer lengte) voorzien van duidelijke kleurmarkeringen: van groen (eenvoudig) tot zwart (zwaar niveau).

Voor meer informatie

- www.bourgognefranche.comte.com
- www.facebook.com/bourgogne.tourisme?ref=tn_tnmn
www.facebook.com/franche.comte.tourisme/
- www.twitter.com/CRT_bourgogne
www.twitter.com/BFCTourisme

Fietsen in de Champagne – VVV Lac du Der



Het Lac du Der: zó groot dat het wel een zee lijkt.



Het meer van Der is het grootste kunstmatige meer van West-Europa, midden in de Champagne. En een geweldige plek voor iedereen die wil ontspannen aan, in of op het water!

De enorme plas van bijna 50 km² werd in 1974 aangelegd om te helpen bij het reguleren van het water in de Marne: deze rivier mondt vlak voor Parijs uit in de Seine en voor de hoofdstad is het belangrijk dat de Seine niet te hoog maar ook niet te laag staat. Het Lac du Der is daarbij een goed hulpmiddel, met als prettig bijeffect: er is een groen paradijs ontstaan voor jong en oud. Met langs het water tachtig kilometer oevers, strandjes, zonneweiden, visplekken, haventjes, watersportcentra en vliegveldjes voor ultralightfans. En eromheen een groene wereld met honderden kilometers aan fietspaden, wandelroutes en ATB-parcours. In deze selfmade-wereld - ook een walhalla voor vogelaars - kan werkelijk iedereen zijn ei kwijt.

Nieuws van het Lac du Der



- Rond het Lac du Der is inmiddels 130 kilometer aan fietspaden aangelegd, met als nieuwste mogelijkheid een route van het meer naar de vallei van de Blaise.
- Er kunnen niet alleen gewone fietsen maar ook E-bikes worden gehuurd.
- Steeds meer (overnachtings)adressen hebben het logo Accueil Vélo en Champagne à vélo: de fietsende toerist mag hier op een warm welkom rekenen!

Voor meer informatie

- www.lacduder.com/nl
- www.facebook.com/Le-Lac-du-Der-en-Champagne-209721395705066/timeline?ref=page_internal
- www.youtube.com/user/OTLacduDer



Fietsen in de Champagne – La Marne



Dwars door de Champagne: hou het fietsstuur recht!



Fietsen in de Marne oftewel de champagnestreek: dat klinkt wel heel verleidelijk... De fietskaart 'Petite Reine en Champagne' brengt zowel de meer als de minder fanatieke fietsers door het hele gebied. Hoogtepunten zijn de heuvel ten zuiden van Reims, de vallei de Marne en de wijnstreek Côte des Blancs, waar *la Petite Reine* (= Franse koosnaam voor de fiets!) je bij de *Vin des Rois* brengt. Oftewel de vorstelijke champagnewijn. Bij allerlei wijnmakers kan worden afgestapt voor informatie en een proefglasje.

Wie liever met beide benen op de grond blijft kan heerlijk wandelen door bijvoorbeeld de kroningsstad Reims, Châlons-en-Champagne ('Klein Venetië') of Epernay, het bruisend hart van de champagnestreek. Voor een mooie route door de natuur ligt het regionale natuurpark van La Montagne de Reims te lonken, net als het wijngedebied zelf. Met soms verrassende ontdekkingen: wat doet bijvoorbeeld die vuurtoren daar midden in de wijngaarden?

Nieuws uit de Marne

- Met de kaart 'Petite reine en Champagne 2018' in de fietstas en/of op de telefoon fietst u heerlijk door de natuurlijke champagnestreek over nieuwe routes.
- Voor wandelaars verschijnt er in de loop van deze zomer 2018 een nieuwe kaart vol mooie wandelingen op alle niveaus.
- En op zondag 10 juni vieren de Champagne en de Marne de eerste editie van het Fête de la Randonnée!



Voor meer informatie

- www.tourisme-en-champagne.co.uk
- www.tourisme-en-champagne.com/youtube

Maasfietsroute – Haute-Marne



Haute-Marne: een champagnereweld met een eigen karakter



In de Haute-Marne wordt met veel respect omgegaan met eeuwenoude tradities en ongerept natuurschoon. Het departement is dan ook een fantastische ontdekking voor iedereen die zich zorgeloos wil ontspannen. Fietzers en wandelaars kunnen eindeloos dwalen over de vele rustige weggetjes in de buitengebieden en in het boerenland. Ook een aanrader zijn de paden langs de oevers van het kanaal "Entre Champagne et Bourgogne".

In deze kalme wereld waan je je soms terug in de tijd en er is veel cultureel erfgoed om van te genieten: oude wasplaatsen, gietijzeren beelden, kastelen en parken. Ook veel regionale producten hebben een historische faam, zoals de Champagne en de truffel. En niet te vergeten de kaas van Langres, het heerlijke zuivelproduct dat het symbool is van deze tussen vier meren gelegen vestingstad.



Voor meer informatie

- www.toerisme-hautemarne.com

Maasfietsroute – Franse Maastreek Lorraine



Franse Maastreek – Lorraine



De Franse bestemming Lorraine, op zo'n 5 uur rijden van Utrecht, is een ideale bestemming voor een korte of langere actieve vakantie. Kwaliteitscampings, uitgestrekte bossen, de bergen van de Vogezes, meren, musea, attractieparken, historische bezienswaardigheden, sportieve activiteiten (fietsen, wandelen, winter- of watersport), de steden Metz, Nancy, Verdun en Epinal en bovendien een verrukkelijke keuken maken van Lorraine een veelzijdige bestemming voor alle leeftijden en in elk seizoen.

Nieuw Franse Maastreek – Lorraine

Wereldkampioenschap mountainbike / cross country met aanwezigheid van olympisch kampioen Julien Absalon van 25 t/m 26 augustus 2018 in la Bresse (Vogezes)

www.labresse-coupedumondemt.com



Internationale Fietsweek van 5 t/m 12 augustus 2018 in Epinal
Halve-marathon Meuse Grande Guerre op 17 juni 2018 : de manier op Verdun en omstreken te leren kennen.

In juni en juli wordt een nieuw geluid-en lichtspektakel "Des Flammes à la Lumière" opgevoerd, die simultaan vertaald wordt in het Nederlands. Een hommage aan de mannen die de tragische strijd aangingen in de slag bij Verdun. 250 acteurs, 900 kostumes, 1000 projectoren zorgen voor een waar spektakel met Verdun op de achtergrond. Uitvoering op 23, 29, 30 juni en, 6, 7, 13, 20, 21, 27 en 28 juli in Verdun.

www.spectacle-verdun.com



Voor meer informatie

- www.tourisme-lorraine.fr/nl/ / www.toerisme-maas.com/nl/
- www.youtube.com/watch?v=4rX-kyJXmk&list=PLqQjp0v_WWNOTeFvEtvKYistHiMacMuyX
- **Best of Lorraine :**
www.youtube.com/watch?v=Cf5X3WchcbQ&index=15&list=PLqQjp0v_WWNNjavMwKxSLwzL0EqxWRzYz
- **Verdun - Franse Maastreek – Lorraine :**
www.youtube.com/watch?v=Cf5X3WchcbQ&index=15&list=PLqQjp0v_WWNNjavMwKxSLwzL0EqxWRzYz

Maasfietsroute – Franse Maastreek



Internationale fietsroute: Moeder Maas op haar mooist



De Maas Fietsroute is een indrukwekkende tocht van 1152 kilometer lang door drie landen: Frankrijk, België en Nederland. De fietsroute is geheel bewegwijzerd en laat zich lezen als een geschiedenisboek: in dertig etappes gaat er een wereld open voor ieder fietser, jong of oud.

'La Meuse à Vélo' begint op het plateau van de vestingstad Langres met z'n geweldige uitzicht. Vervolgens voert de tocht naar het noorden, via het geboorteland van Jeanne d'Arc, langs karakteristieke stadjes als Bourmont, Neufchâteau en Mouzon en langs de frontlinies van de Eerste Wereldoorlog bij Verdun. Het landschap is zeer afwisselend. Uiteindelijk neemt Frankrijk midden in de heuvelachtige Ardennen afscheid van de Maas, wanneer de rivier de grens met België passeert.

De Maas Fietsroute is officieel kandidaat om de EuroVelo-route nr. 19 te worden. Dit Europese netwerk telt al vijftien lange-afstandsroutes, die bekend staan om hun hoge kwaliteit.

Nog meer nieuws: 'La Meuse à vélo' is trots op de nominatie voor de trofee 'Fietsroute van het jaar 2018'. Op 2 maart 2018 wordt op de Fiets- en Wandelbeurs in Utrecht bekendgemaakt welke van de in totaal vier genomineerde Europese fietsroutes de titel uiteindelijk in de wacht sleept.

Voor meer informatie:

- www.meuseavelo.eu met de details over alle etappes en bezienswaardigheden onderweg.
- in het boekje "[Guide pratique de la Meuse à Vélo en France](#)" met kaarten op schaal 1/100.000 staat echt alles wat er te weten is over deze route.

Voor meer informatie

- www.maasfietsroute.eu
- www.facebook.com/champagnenl
- www.youtube.com/watch?v=hKnCwa2Gdu4

Fietsen langs de Moezel

Fietsen langs de Moezel, in de Lorraine



De Lorraine: geliefd om z'n mooie steden en landschappen, maar ook vanwege de 85 kilometer fietsroute in La Boucle de la Moselle, een gebied ten westen van Nancy. Hier komt de hele familie aan zijn trekken. Want deze grote route is geschikt voor kinderen vanaf 10 jaar, met onderweg de mooiste uitzichten, leukste stadjes en lekkerste stopadressen. De perfecte mix tussen natuur en cultuur.

Ook zijn drie themaroutes mogelijk: rond Toul (met z'n 14e-eeuwse kathedraal), rond Liverdun (middeleeuws stadje beroemd om z'n lekkere madeleine-cakejes) en rond Nancy met de beroemde place Stanislas - een Unesco-erfgoed - en niet te vergeten z'n heerlijke macarons en bergamote-snoepjes!

Voor wie even genoeg heeft van fietsen of lopen biedt La Boucle de la Moselle tal van boottrippjes. Kortom, voor een gevarieerd weekend of tripje is dit dichtbijgelegen gebied het ontdekken waard!



Voor meer informatie

- www.boucledelamoselle.fr/nl/

La Vélodyssée / Le Canal des deux Mers à vélo / Le Tour de Gironde à vélo / La Flow Vélo

In Nouvelle Aquitaine wordt het fietsweb steeds dichter



- Want in deze grote regio zijn nu vier belangrijke routes met elkaar verbonden:
- **De Eurovelo 1** - oftewel 'La Vélodyssée' - die vanaf Bretagne 1.200 kilometer langs de Atlantische kust loopt, tot aan de grens met Spanje in Baskenland. Fietsroute van het Jaar in 2013 en 2017.
 - De route '**Le Canal des 2 Mers à vélo**' loopt van Royan aan de Atlantische kust tot Sète aan de Middellandse Zee via de delta van de Gironde, het Canal de Garonne en het Canal du Midi.
 - De '**Tour de Gironde à vélo**' is een nieuw traject van 480 kilometer door het wijngebied van Bordeaux en de kuststreek.
 - De '**Flow Vélo**' (290 km) is ook nieuw en verbindt Thiviers (Dordogne) met het Ile d'Aix in Charente-Maritime.



Ook in Nouvelle Aquitaine verwijst het logo '**Accueil Vélo**' naar de beste adressen voor de fietser als het gaat om slapen, goed eten, fiets- en e-bikeverhuur en reparatieservices. En: meerdere touroperators zijn er gespecialiseerd in het organiseren van zorgeloze fietsvakanties waarbij het hele verblijf van begin tot eind is geregeld. Meer informatie op onze stand!



Nouvelle Aquitaine: Nederlandstalige gids voor de Vélodyssée!

- Journalist Bert Sitters maakte voor Benjaminse Uitgeverij een gids over de Vélodyssée die op de Fiets&Wandelbeurs wordt gepresenteerd. Met informatie over de route, voor- en natransport, voorzieningen onderweg en vooral over fietsevriendelijke campings.
- Onderweg met de fiets? Dit zijn nuttige adressen: www.treinreiswinkel.nl, nl.oui.sncf.nl/trein-diensten/fiets-aan-boord, www.fiets-vervoer.nl/transport, www.bagafrance.com en francevelo.bike



Voor meer informatie

- www.lavelodysee.com / www.canaldes2mersavelo.com / www.gironde-tourisme.fr / www.laflowvelo.com / www.visit-new-aquitaine.com
- www.facebook.com/NewAquitaineSouthWestFrance/
www.facebook.com/tourisme.gironde
www.facebook.com/infinimentcharentes
www.facebook.com/france.velo.tourisme
- www.twitter.com/VisitNAquitaine
www.twitter.com/girondetourisme
www.twitter.com/LaVelodysee
- **Nieuw-Aquitaine Zuidwest-Frankrijk** : www.bit.ly/2nfgFRV
La Vélodyssée : www.youtube.com/channel/UC-ckcWsS-QVQrdO96GFlq6w
www.lavelodysee.com/itineraire/videos-de-la-velodysee
Le Canal des 2 Mers à vélo : www.vimeo.com/116540913

La Vallée du Loir

La Vallée du Loir: een oase van rust en pittoreskheid!



Ver weg van de stedelijke drukte biedt de vallei van de kleine rivier de Loir een lieflijk landschap vol typische wijnvelden, boomgaarden en bijzondere grotwoningen, die zijn uitgehakt in hellingen van kalktufsteen. Een goed bewaard paradijs, slechts veertig kilometer ten noorden van

de veel grotere Loire.

Het is heerlijk om hier op de fiets het landschap te verkennen. Het biedt veel verrassingen, zoals fraaie en nog bewoonde kasteeltjes waar u van harte welkom bent voor een rondleiding. Het bos van Bercé is beroemd om zijn eeuwenoude eiken en in de dierentuin van La Flèche kan je meekijken als de dieren worden gevoerd.

Ook de camping van La Flèche is een vermelding waard: deze goed onderhouden gemeentelijke kampeerplaats ligt midden in het stadje aan de oever van de Loir en biedt mooie grote plaatsen met en zonder bomen. De wifi is goed en gratis, er is een zwembad en op de rivier kan worden gekanoed. Een aanrader, zo melden vele landgenoten op internet!

Nieuw: La vallée du Loir à Vélo

Deze fietsroute 'V47' van 320 kilometer begint bij de bron van de Loir (Saint Eman) en eindigt in Angers, met aansluiting op La Loire à vélo. Onderweg dreigt wel pittorexia nervosa: de tocht passeert de lieflijkste stadjes, wijnvelden, boomgaarden, grotwoningen en gastvrije herbergen. Wat een verborgen paradijsje, deze vallei!




Voor meer informatie

- www.vallee-du-loir.com/nl
- www.facebook.com/valleeduloir
- www.instagram.com/vallee_du_loir
- www.twitter.com/otvalleeduloir
- www.youtube.com/watch?v=s7Pm-pj-y64

Vendée Toerisme / Aankomst Les Sables d'Olonne / La Tranche sur Mer / Campings Vendée

De Vendée: voor eerlijk en heerlijk toerisme

 **VENDÉE TOURISME** Wie besluit te gaan fietsen in de Vendée - met z'n meer dan 1800 km aan befietsbare wegen - kijkt zijn ogen uit. Dé blikvanger is de kust met zijn 250 km fijn zandstrand en fameuze badplaatsen als Les Sables d'Olonne en La Tranche sur Mer. Maar ook het moeraslandschap bij Niort heeft grote charme, net als de eilanden van de Vendée: het Ile d'Yeu en het Ile de Noirmoutier.


In totaal telt dit departement meer dan honderd toeristische trekpunten, met het historische attractiepark Puy du Fou® als het spectaculairste adres.

Al met al is de Vendée een echte gezinsbestemming waar kleine en grote kinderen zich zeer gelukkig voelen, zeker op een van de vele campings van waaraf je zo de mooie natuur inwandelt. Voor de kampeerondernemers hier gaan het bieden van comfort, kwaliteit en originaliteit hand-in-hand met het beschermen van het milieu. En dat maakt de Vendée een van de beste en fijnste Franse kampeerbestedingen. Kom het maar eens testen!

Nieuws uit de Vendée

In 2018 is de Vendée het startpunt voor de Tour de France! Kom genieten van dit wereldgebeuren met op zaterdag 7 juli de eerste etappe van Noirmoutier-en-l'Île naar Fontenay-Le-Comte en op zondag 8 juli de etappe van Moulleron-Saint-Germain naar La Roche-sur-Yon.

Dankzij het dichte netwerk aan fietspaden fiets je met het hele gezin ook zo naar het strand of het binnenland in.

 **DESTINATION les Sables d'Olonne...** Wie van fietsen en strand houdt zit goed in Les Sables d'Olonne aan de Atlantische kust. Deze badplaats kent een groot verschil in eb en vloed waardoor er regelmatig een breed strand beschikbaar is voor badgasten. Je geniet hier van het lekkers dat de vissers dagelijks vers vangen, uiteraard met een lekkere wijn uit de streek. Langs de kust lopen fietspaden maar ook door de bossen en de moerasgebieden in het binnenland kun je veilig fietsen. Wat accommodaties betreft zijn er goede campings en vakantiewoningen voor een ontspannen verblijf.

Nieuw les Sables d'Olonne

Op 1 juli 2018 vertrekken zo'n 30 zeilboten voor de Golden Globe race rond de wereld. Een echte uitdaging omdat zij geen gebruik maken van motoren, GPS en andere elektronica, maar zoals vroeger varen op de sterren, met een kompas, een passer en een sextant. Namens Nederland neemt oceaanoerier Mark Slats deel.

www.goldenglobetrace.com

La Tranche sur Mer: van nature gelukkig!



Ver weg van het massatoerisme met z'n betonnen gebouwen is de sympathieke badplaats La Tranche sur Mer een verademing. Hier - tussen Sables d'Olonne en La Rochelle - zijn authentiek en familiaal de trefwoorden. En vanwege de vele zonuren wordt de badplaats ook wel 'la petite Californie' genoemd.

In de zomer bruist La Tranche sur Mer dankzij de vele gratis straatconcerten, de gonzende terrassen en de watersporters. Over het jaar verspreid staan meer dan 150 concerten en voorstellingen geprogrammeerd. De Fun Bus vervoert iedereen gratis van en naar alle uithoeken van de badplaats.

In de andere seizoenen is het 'retour au calme' en maak je er de fijnste wandelingen.

Of je stapt op de fiets: La Tranche sur Mer ligt op de route van de Vélodyssée en telt dertig kilometer aan mooie fietspaden. En niets let je om eens te gaan surfen of zeilen: het hele jaar door staan er gediplomeerde trainers klaar in de watersportcentra.

Vendée is gemaakt voor de kampeerder



In de Vendée kunnen toeristen kiezen uit meer dan 250 kampeerreinen: het moet dus wel heel gek lopen als daar niet een camping naar je smaak bij zit!

Want de Vendée heeft het allemaal:

- rustige natuurcampings ver weg van de drukke 'gewone' wereld
- gezinscampings met zwembaden en sportvelden
- campingclubs met iedere dag een vol activiteitenprogramma
- kampeerreinen aan zee, maar ook midden in het landschap
- campings voor rustige stellen, maar ook voor drukke families of vriendengroepen.

Of je nu het liefst slaapt in je eigen tent, camper of caravan, of er liever eentje huurt: in de Vendée kan het allemaal. Ook wanneer je een leuk huisje zoekt, een luxe cottage, een eco-verblijf, een boomhut of een andere bijzondere overnachtingsplek: check www.campings-vendees.fr

Vanaf vrijwel ieder vakantiepark is het mogelijk om direct te voet of per fiets de omgeving te gaan ontdekken.

Aanbieding voor kampeeders in de Vendée

Vanwege de Grote Start van de Tour de France in de Vendée op 7 juli aanstaande deelt een aantal campings een mooi cadeau uit: 1 week betalen = 1 week gratis, bij ieder verblijf tussen 30 juni en 14 juli 2018

Deze aanbieding geldt alleen bij de deelnemende bedrijven aan 'Opération Tour de France'

Voor meer informatie

- www.vendee-toerisme.nl / www.lessablesdolonne-tourisme.com / www.latranchesurmer.fr / www.campings-vendee.fr
- www.facebook.com/VendeeTourism / www.facebook.com/campingsdevendee
- www.youtube.com/watch?time_continue=4&v=8o78pAB_Pcl

La Sarthe per fiets in Pays de la Loire

Sarthe: voor de fietser die van kwaliteit houdt



Le Mans - de hoofdstad van het departement Sarthe - mag dan wel bekend staan om zijn autoracecircuit, het beste vervoermiddel om hier de omgeving te verkennen is de fiets! Er is keuze uit meer dan duizend kilometer aan bewegwijzerde fietswegen, waaronder enkele etappes van de beroemde routes La Véloscénie (Parijs-Mont St-Michel), La Loire à Vélo en de kustroute La Vélo Francette (van La Rochelle naar Normandië).

Topbestemmingen in Sarthe zijn de historische binnenstad van Le Mans - de cité Plantagenêt - en de vallei van de Sarthe, de bevaarbare rivier waarop je met een gehuurde boot heerlijk vakantie kunt vieren. Ook in de vallei van de Loir en door de wijngebieden is het uitstekend fietsen, net als in het heuvellandschap Les Alpes Mancelles en het uitgestrekte bosgebied Le Bercée.

In Sarthe kom je vaak het logo 'Accueil Vélo' tegen en dat garandeert een fietsvriendelijk kwaliteitsadres, of het nou gaat om een horecabedrijf, een fietsreparatieservice of om een verhuurder van (elektrische) fietsen.



Voor meer informatie

- www.sarthe-tourism.co.uk
- www.facebook.com/sarthetourisme
- www.twitter.com/livesarthe?lang=fr
- www.youtube.com/watch?v=mXI2-sdnFXk

Anjou – Loirestreek (Fiets & Camping)

De aantrekkingskracht van Anjou



De provincie Anjou ligt in het hart van de Loirevallei, een van Frankrijks mooiste regio's die deels is opgenomen op de Unesco-werelderfgoedlijst. De bekingen van Anjou zelf? De hoofdstad Angers met zijn beroemde wandkleden, de oudste Franse paardrijkschool Le Cadre Noir in Saumur, de weelderige wijngaarden, de bijzondere grotwoningen en de vele kastelen met hun tuinen en parken.

En ook is Anjou een fietsbestemming bij uitstek: er is werk gemaakt van een dicht netwerk van fietspaden en fietsroutes. Zoals 'La Loire à Velo' die zich concentreert op de fauna en de flora langs de rivier de Loire en 'La Vélo Francette' die door de vallei van de Mayenne leidt. Maar ook zijn er veel rondritten te maken met als start- en eindpunt een van de mooie stadjes in dit gebied. De schoonheid van Anjou: vanaf de fiets mist u niets!



Mooie nachten in de Anjou

'Anjou Bivouac' (bivak) is een ideaal verblijfsconcept voor wie langs de Loire wil fietsen, of deze rivier per kano afpeddelt: meerdere campings hebben voor dit soort vakanties tenten op palen gecreëerd, direct aan het water! Deze charmante slaapplekken hebben stroom, zonne-ledlampen en echte bedden. Kortom, alle ingrediënten zijn aanwezig voor een goede nachtrust in een fantastisch natuurlijk én romantisch kader: via het dakraampje lijken de maan en de sterren niet ver weg...

Voor meer informatie

- www.anjou-loire-valley.co.uk
- www.facebook.com/anjou.tourisme
- www.twitter.com/Anjoutourisme
- www.instagram.com/jaimelanjou/
- www.youtube.com/watch?v=OR9aVBY2oS0
- www.youtube.com/watch?v=npZ2Ba-dEsl&t=68s

Pays de la Loire – La Loire à Vélo

Fietsroute – La Vélodyssée – La Vélo Francette



Fietsliefhebbers hebben in de région Pays de la Loire de voorrang. Ze kunnen honderden kilometers fietsen langs de vele fietsroutes, zoals de Loire à Vélo (Eurovéloroute 6), de Vélodyssée (Eurovéloroute 1), de « Vélo Francette » die o.a. een stuk langs de rivier de Mayenne loopt, de Sarthe à vélo, de Loir-vallei of het Vendée fietsenroute netwerk... allemaal paden door gevarieerde landschappen met een zeer verschillende sfeer.

De Pays de la Loire is een fietsgebied dat voor iedereen toegankelijk is. Rondtrekkend of een fietstocht van enkele uren, met het gezin, met zijn tweetjes of met vrienden... Iedereen komt aan zijn trekken.

De regio Pays de la Loire heeft een netwerk van professionals langs de reisroutes, die accommodatie, diensten of specifieke uitrustingen aan fietstoeristen kunnen leveren. Al meer dan 550 adressen dragen het nationale merk "Accueil Vélo".

Op de agenda in het Pays de la Loire

- Het nationale Fête de Vélo van 28 mei tot 3 juni
- Zelf met een groep La Loire à Vélo of de Vélodyssée ontdekken? Overnachten kan [hier](#).
- Binnenkort: verbinding van route La Vallée du Loir à Vélo met La Loire à vélo (Angers)!



De Vélo Francette in de Mayenne: een verrassing om iedere bocht

De Vélo Francette is de geliefde noord-zuid fietsroute vanaf de Kanaalkust tot aan La Rochelle. Het 630 kilometer lange traject gaat dwars door Normandië, het Pays de la Loire en Poitou-Charentes. Menige fietser is er al diep onder de indruk geraakt van het rijke architectonische erfgoed op de route. Of verliefd geworden op een van die charmante stadjes onderweg! Er zijn weinig landschappen te vinden die tegelijkertijd zo rijk aan historie als zo echt platteland zijn. Oftewel: zo *typisch Frans*! Het traject door het departement de Mayenne - in het Pays de la Loire - biedt de ene verrassing na de andere. De fietsroute volgt het jaagpad langs de kronkelende rivier de Mayenne en dat betekent om iedere bocht een nieuw oogstrelend plaatje:

een kasteel, een molen, een stadje, een haventje. De fietser voelt zich hier nooit eenzaam: ook voor wandelaars, ruiters, vissers en booteigenaren is dit een geliefd gebied.

Een kleine omweg via een oude spoorlijn leidt tot boven op het viaduct van La Roblinière en geeft een prachtige uitzicht op de Mayenne en al het schoons wat nog komen gaat. Als je maar doorfietst!

Origineel overnachten langs de Mayenne

Wie al peddelend over de Vélo Francette langs de rivier de Mayenne rijdt kan hier net als in de Anjou prettig, voordelig én bijzonder overnachten in een 'tente-bivouac' oftewel een tent op palen boven een handige picknicktafel, waar ook de fietsen beschut en droog kunnen staan.



Voor meer informatie

- www.fietsen.paysdelaloire.nl / www.cycling.lavelofrancette.com
- www.facebook.com/FandeLaLoireaVelo
www.facebook.com/velofrancette/
- www.twitter.com/LaVeloFrancette
- **Fietsen in de Pays de la Loire :**
www.youtube.com/watch?v=YaO3iugnlHU&feature=youtu.be
La Loire à Vélo : www.youtu.be/7COLJ6SuWm0
La Vélodyssée : www.youtu.be/nYCVn5DsagU

Natustar

Natuurlijk verblijven in de natuur



Natustar is een groep van 6 naturistencampings in Frankrijk, verenigd rond een gemeenschappelijk idee over naturisme en respect voor de natuur. Alle Natustar campings bieden de vakantieganger een persoonlijke service en uitstekende voorzieningen. 6 campings, 6 werelden, 6 keer genieten.

Op deze plekken in Frankrijk vind je een Natustar camping:

- Alpes Maritimes: ORIGAN VILLAGE
- Corsica: BAGHEERA
- Limousin: CREUSE NATURE,
- Vendée: LE COLOMBIER
- Dordogne: DOMAINE LABORDE
- Alpes de Haute-Provence: LES LAUZONS.

Natustar is er trots op dat alle leden zich inzetten om op ecologisch verantwoorde wijze te werken. De campings hebben allemaal 4 sterren en bieden interessante vroegboekkortingen.

Bovendien krijg je in het voor- en naseizoen grote kortingen met de ACSI kaart, de Key card of de Bestdeal card, of als je lid bent van de Nederlandse Vereniging van Naturisten.

Voor meer informatie

- www.naturisme.com



Fietsen in Normandië

Op de fiets Normandië ontdekken

NORMANDIË In Normandië ligt een netwerk van 1600 km aan fietsroutes, waarvan 700 km voies vertes, autovrije fietspaden. Stel je eigen thematische route samen met een mengeling van fietsen, cultureel erfgoed en niet te vergeten de heerlijke gastronomie.

De gevarieerde kuststrook zal menig fietser bekoren, maar ook het heuvelachtige binnenland en het coulisselandschap of de bossen. Overal geniet je van de lokale specialiteiten. Tijdens een weekendje weg, een vakantie met het gezin of met vrienden kun je (delen van) veilige en afgebakende routes uitproberen over rustige weggetjes met weinig verkeer: de Vélo Francette, die in 2017 nog uitgeroepen is tot fietsroute van het jaar op de Fiets&Wandelbeurs, de Avenue Verte London-Paris, de Véloscénie, de Tour de Manche en de route van de invasiestranden naar de Mont-Saint-Michel.

Op deze bekende fietsroutes rij je bovendien langs de mooiste bezienswaardigheden zoals de Mont-Saint-Michel, de invasiestranden, het tapijtenmuseum in Bayeux en de krijtrotsen van Etretat. Tevens brengen de routes je in bijzondere steden als Giverny, Rouen, Dieppe, Caen, Cherbourg, Bagnoles-de-l'Orne en Alençon.

Accommodaties die het nationale label 'Accueil Vélo' dragen, liggen niet verder dan 5 km van de route, zodat je goed ontvangen wordt met je stalen ros en je 's ochtends weer uitgerust op pad kunt gaan.

De Vélo Francette in Normandië

Vorig jaar werd de fietsroute Vélo Francette uitgeroepen tot fietsroute van het jaar op de Fiets&Wandelbeurs. Vanaf de invasiestranden doorkruis je Normandië over 140 km 'voies vertes', autovrije fietspaden, en rustige weggetjes. De route loopt door Caen en langs de vallei van de Orne en Suisse Normande. Daarna gaat het richting Flers en Dombmont voordat je de zuidelijke regio's infietst.

www.lavelofrancette.com

De Seine-Maritime à vélo

De restaurants langs de fietsroute van de Seine-Maritime dragen het nationale label 'Accueil Vélo'. De beste adresjes en chefkoks die werken met typische Normandische producten zorgen voor een heerlijke rustpauze op z'n Frans. De route sluit aan op de fietsroutes Avenue Verte London-Paris, de Seine à Vélo en de Vélorout du Lin.

www.seine-maritime-tourisme.com

Voor meer informatie

- www.normandie-tourisme.fr/nl
- www.facebook.com/toerismenormandie
- www.twitter.com/Normandy
- www.youtube.com/user/NormandyTourism/videos



Bretagne

De regio Bretagne: een magisch gebied voor prachtige wandel- en fietstochten!

Tourisme
BRETAGNE ^{BE}

Op de fiets

De prachtige streek Bretagne, omringd door Het Kanaal en de Atlantische Oceaan, kent acht fietsroutes, door interessante steden en indrukwekkende natuurgebieden. Je rijdt over voormalige spoortrajecten en oude jaagpaden langs kanalen en rivieren. De schitterende kustroute loopt over veelal verkeersarme wegen.

Met meer dan 1750 kilometer aan bewegwijzerde routes leent Bretagne zich uitstekend voor een actieve fietsvakantie in de natuur. Alleen, met z'n tweetjes of met het hele gezin!

Te voet

Met 11.000 kilometer aan gemarkeerde wandelpaden biedt Bretagne een uitzonderlijke diversiteit aan wandelingen door unieke en ongerepte landschappen. Dit jaar viert de Bretonse wandelroute GR®34, ook wel douanepad genoemd, haar 50^e verjaardag. De route werd eind 2017 uitgeroepen tot favoriete wandelpad van de Fransen. Met 2000 kilometer aan paden volgt deze route de volledige Bretonse kustlijn en biedt na iedere bocht weer nieuwe onvergetelijke uitzichten!

Nieuw: Bretonse ervaring: naar Cap Fréhel op de elektrische fiets

Samen met lokale gids Isabelle rijd je op de e-bike langs de adembenemende landschappen van de Smaragdkust. Isabelle deelt haar liefde voor dit uitzonderlijke natuurgebied graag met anderen en vertelt vol passie over de plaatselijke flora, fauna en geschiedenis.

<http://www.bretagne-vakantie.bzh/ideeen-opdoen/beleef-een-bretonse-ervaring/met-de-e-bike-naar-cap-frehel>

Nieuwe Nederlandse fietsgids over de Vélodyssée

Fietsjournalist Bert Sitters schreef een Nederlandstalige gids over de Vélodyssée. Deze fietsroute start in het Bretonse Roscoff en loopt dwars door het binnenland van Bretagne richting het zuiden van Frankrijk. De gids geeft praktische informatie over o.a. de verschillende etappes en tips voor accommodatie en wordt op de Fiets&Wandelbeurs gepresenteerd.

www.cyclingeurope.nl

De GR®34 is het favoriete wandelpad van de Fransen

De Bretonse langeafstandswandeling GR®34 werd onlangs uitgeroepen tot favoriet van de Fransen. In 2018 viert de route haar 50^e verjaardag. In september zullen er talrijke evenementen en activiteiten worden georganiseerd ter ere van dit jubileum.

Voor meer informatie

- www.bretagne-vakantie.com / www.visit-ouest.com
- www.facebook.com/fansvanbretagne
- www.twitter.com/fansvanbretagne
- www.vimeo.com/69624206

Franse Fietsfederatie

De FFCT, de Franse Fietsfederatie is er ook voor de Nederlandse fietser



Op de site veloenfrance.fr wordt duidelijk hoe: geheel gratis kan iedereen er informatie vinden over meer dan drieduizend mooie tochten (voor toerfietsers en mountainbikers) in Frankrijk, op allerlei niveaus. Het printen en downloaden van de GPS-informatie moet geen probleem zijn. En dat ook nog eens - grotendeels - in het Nederlands: vive la France! De Fédération française de cyclotourisme (FFCT) verenigt meer dan 3.100 fietsclubs en 125.000 licentiehouders. Hiermee is het de grootste federatie van toerfietsers van Frankrijk en een belangrijk lid van het Europese verbond voor fietstoerisme. Doelstelling van de federatie is om het fietsen voor iedereen mogelijk te maken. Jaarlijks is de FFCT betrokken bij 4.500 fietsevenementen en grote happeningen als een internationale fietsweek. De leden van de FFCT kunnen profiteren van een groot aanbod aan fietsvakanties in binnen- en buitenland. Op de site van de FFCT staan ook zeventienhonderd nuttige topadressen voor de fietstoerist en handige informatie over bijvoorbeeld de Franse spoorwegen.

Voor meer informatie

- www.veloenfrance.fr
- www.facebook.com/FFcyclotourisme/
- www.twitter.com/FFcyclotourisme
- www.instagram.com/ffcyclotourisme/
- www.youtube.com/watch?v=7vBnVGKhLoM&t=9s



VOLG FRANKRIJK

nl.france.fr

De officiële Nederlandstalige website van het Frans Bureau voor Toerisme over Frankrijk en de Franse overzeese gebieden als vakantiebestemming.

Documentatie

Download algemene documentatie over Frankrijk op nl.france.fr
Meer brochures zijn te downloaden op de websites van de bestemmingen.

Wil je het laatste vakantienieuws over Frankrijk ontvangen?
Meld je aan voor de nieuwsbrief op deze [link](#).



Facebook

www.facebook.com/nl.france.fr



Twitter

www.twitter.com/nl_francefr



Instagram

www.instagram.com/francefr



YouTube

www.youtube.com/francefr

CONTACTGEGEVENS

E-mail: info.nl@france.fr

Website: www.france.fr

Dit gratis document is gerealiseerd door Atout France/februari 2018. Deze selectie van onuitputtende informatie en adressen dienen ter informatie. Atout France kan hiervoor niet aansprakelijk worden gesteld. **Fotocredits:** ©Les_Hyères_Tourisme - ©Provence-Alpes-Côte_d'Azur/CRT_PACA - ©Campasun/Bernard_Orru-Sivignon - ©Campasun/Pierredon_campasun - ©Campasun/Demiepension_campasun - ©Campings_van_de_Côte_d'Azur_FRHPA_PACA - ©Campings_van_de_Côte_d'Azur/Bernard_Orru-Sivignon - ©Hyères_Côte_d'Azur/Julien_Mauceri - ©Hautes-Alpes/Eric_Stern - ©Hautes-Alpes/Bertrand_Bodin - ©Serre-Chevalier-Briançon/JB_Chandelier - ©Serre-Chevalier-Briançon/David_Gouel - ©Ubaye/Manu_Molle - ©Alpes_de_Hautes_Provence/Teddy_Verneuil - ©Alpes_de_Hautes_Provence/Michel_Boutin - ©Vélo_loisir_Provence - ©Vaucluse/Seray.T - ©Vaucluse - ©Hôtel_les_Lavandins-Provence_Ventoux - ©Corsica/Beboy-Fotolia.com - ©Corsica/ViktorCap-iStock.com - ©Auvergne-Rhône-Alpes_Ardèche/Christian_Martelet - ©Auvergne-Rhône-Alpes_Ardèche/A.Renaud-Goud - ©Lac_du_Der/Pascal_Bourguignon - ©La_Marne/Patrick_Sauvageot - ©La_Marne/C.Manquillet-Coll - ©Haute-Marne/Philippe_Lemoine-Coll - ©Franse_Maastreek_Lorraine/Fotolia.com - ©Fietsen_langs_de_Mozel/Arnaud_Codazzi - ©Fietsen_langs_de_Mozel/Ville_de_Nancy - ©Gironde/Joel_Damase - ©Gironde/Sébastien_Laval - ©Vallée_du_Loir/JP_Berlose - ©La_Sarthe/Joel_Damase - ©Anjou/Anjou_Tourisme - ©Pays_de_la_Loire/Joel_Damase - ©Pays_de_la_Loire/OT_Pays_de_Laval - ©Natustar/Alexandre_Lamoureux - ©Natustar/Simon_Bourcier - ©Normandie/SMA-H.Zangl - ©Franse_Fietsfederatie/Jean-Luc_Armand

